



# ***BOLSA DE CEREALES***

## **INFORME CLIMÁTICO SEMANAL**

### **SÍNTESIS DEL PRONÓSTICO**

#### ***PERSPECTIVA AGROCLIMÁTICA DEL 11 AL 17 DE OCTUBRE DE 2012:***

#### ***FRÍO SEGUIDO POR UN MARCADO ASCENSO TÉRMICO Y PRECIPITACIONES DE VARIADA INTENSIDAD***

Debido al ingreso de vientos del sur, durante los días precedentes, la primera etapa de la perspectiva comenzará con temperaturas inferiores a lo normal, con riesgo de heladas en el sur de la Región Pampeana y e sur del Uruguay. El frío será de corta duración. Muy pronto retornarán los vientos del trópico, provocando el aumento de la temperatura. Hacia el final de la primera etapa de la perspectiva, comenzará el pasaje de un frente de Pampero que producirá precipitaciones de variada intensidad: El este del NOA, el oeste del Paraguay, el oeste de la Región del Chaco, el este de Cuyo, el norte y el oeste de la Región Pampeana, el centro de la Mesopotamia y el oeste y el centro del Uruguay observarán precipitaciones abundantes (25 a 75 mm), con posibles focos de tormentas severas; El oeste del NOA, gran parte de Cuyo, este del Paraguay, el este de la Región del Chaco, el norte y el sur de la Mesopotamia, el sudeste de la Región Pampeana y el este del Uruguay recibirán precipitaciones moderadas a escasas (menos de 25 mm).

***PERSPECTIVA AGROCLIMÁTICA PARA EL BRASIL DEL 11 AL 17 DE OCTUBRE DE 2012:***

***PRECIPITACIONES DE VARIADA INTENSIDAD Y CALOR***

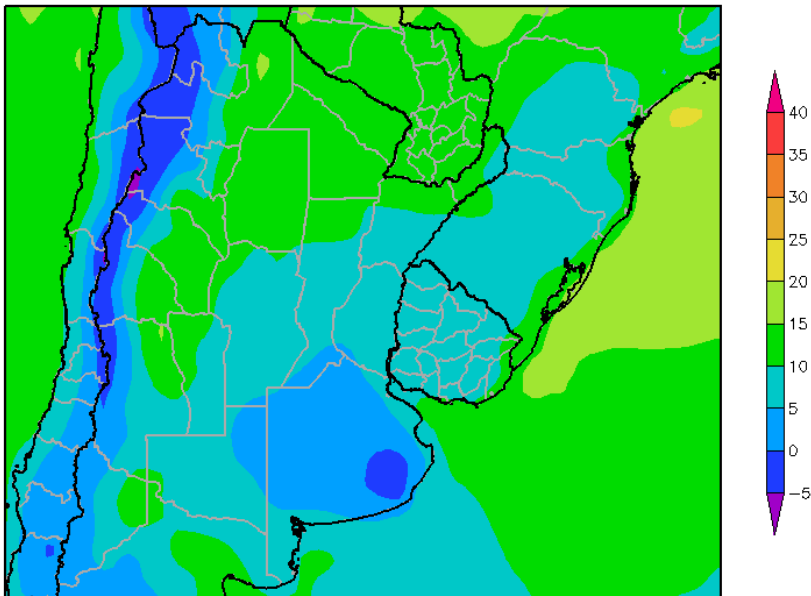
La perspectiva comenzará con precipitaciones de variada intensidad que abarcarán la mayor parte del área agrícola del Brasil. Las precipitaciones muy abundantes se concentrarán sobre el noroeste y el centro del país, mientras que el resto del área agrícola observará precipitaciones escasas a nulas. Paralelamente, los vientos del norte/nordeste harán sentir su influencia sobre la mayor parte del área agrícola del Brasil, que aportarán abundante humedad atmosférica y nubosidad, manteniendo temperaturas máximas superiores a lo normal. A mediados de la perspectiva, la mayor parte del área agrícola brasilera recibirá vientos del sector sur/sudeste que moderarán temporalmente la temperatura, provocando un marcado descenso térmico en las zonas altas de Santa Catarina y Río Grande do Sul, pero sin afectar mayormente al grueso del área agrícola del Brasil.

# DESARROLLO DEL PRONÓSTICO

## PERSPECTIVA AGROCLIMÁTICA DEL 11 AL 17 DE OCTUBRE DE 2012:

### FRÍO SEGUIDO POR UN MARCADO ASCENSO TÉRMICO Y PRECIPITACIONES DE VARIADA INTENSIDAD

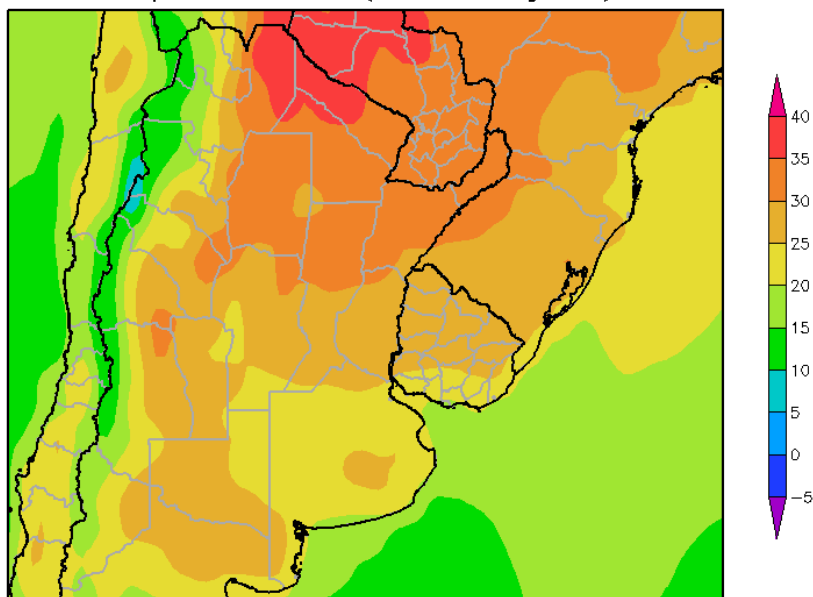
Perspectiva Climática del 11 al 17 de Octubre de 2012  
Temperatura Mínima (Grados Centígrados)



Debido al ingreso de vientos del sur, durante los días precedentes, la primera etapa de la perspectiva comenzará con temperaturas inferiores a lo normal:

- La mayor parte del Paraguay, el norte del sur del Brasil, el este de Salta, y el norte de Misiones, observará temperaturas mínimas superiores a 15°C, con algunos focos con valores superiores.
- El noroeste y sudoeste del Paraguay, el sudeste de Paraná, la mayor parte de Santa Catarina, el norte de Río Grande do Sul, el este del NOA; la Región del Chaco, el norte de la Mesopotamia, el norte de Cuyo, el norte de Santa Fe y el norte de Córdoba, observará temperaturas mínimas entre 10 a 15°C.
- El centro del NOA; el este de Cuyo, el sur de Corrientes, la mayor parte de la Región Pampeana, el sur de Río Grande do Sul y el Uruguay, observará temperaturas mínimas entre 5 y 10°C
- El centro oeste del NOA, el centro de Cuyo y las serranías de Buenos Aires, observará temperaturas mínimas entre 0 y 5 °C, con riesgo de heladas localizadas.
- El oeste del NOA, el sudeste de Buenos Aires y el oeste de Cuyo, observarán focos con temperaturas mínimas bajo 0°C.

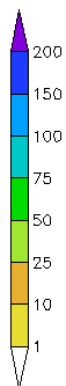
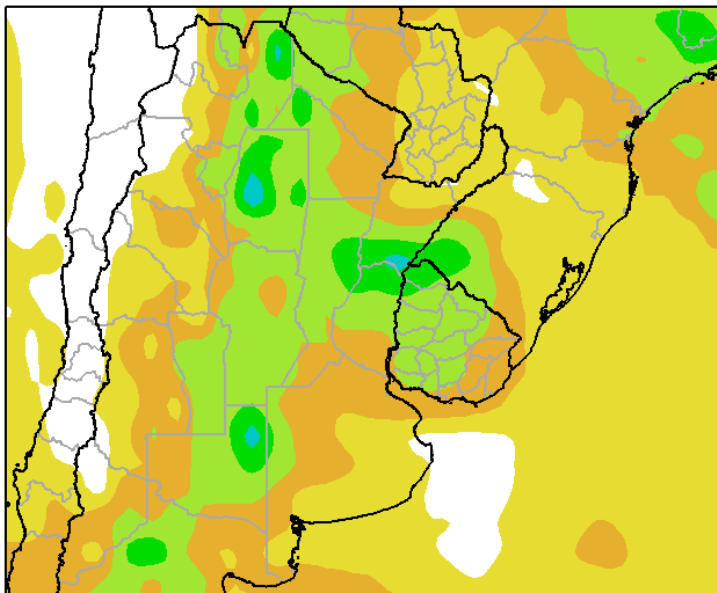
Perspectiva Climática del 11 al 17 de Octubre de 2012  
Temperatura Máxima (Grados Centígrados)



El frío será de corta duración. Muy pronto retornarán los vientos del trópico, provocando el aumento de la temperatura:

- La mayor parte del Paraguay, la mayor parte de Matto Grosso do Sul, el oeste de Sao Paulo, el norte de Paraná, el este de Salta y la mayor parte de la Región del Chaco, observarán temperaturas máximas por encima de lo normal con registros superiores a 35°C.
- El sur del Paraguay, el sur del Mato Grosso do Sul, la mayor parte de Sao Paulo, Paraná, el oeste de Santa Catarina el noroeste de Río Grande do Sul, el sur de la Región del Chaco, el este del NOA, la mayor parte de la Mesopotamia, el noroeste de Córdoba, la mayor parte de Santa Fe, de Entre Ríos y el centro del Uruguay, observarán temperaturas máximas entre 30 y 35°C.
- El centro del NOA, el este de Cuyo, la mayor parte de Córdoba, el centro de Santa Fe, el sur de Entre Ríos, el oeste de La Pampa, la mayor parte del Uruguay y la mayor parte de Santa Catarina y Río Grande do Sul, observarán temperaturas máximas entre 25 y 30°C.
- El centro este del NOA; el centro de Cuyo, la mayor parte de la Región Pampeana y el este del Uruguay, observarán temperaturas máximas entre 20 y 25°C.
- El centro oeste del NOA, el oeste Cuyo y el sudeste de Buenos Aires, observarán temperaturas máximas entre 15 y 20°C.
- El oeste del NOA; y el extremo oeste de Cuyo, observarán temperaturas máximas entre 10 y 15°C.
- El extremo oeste de Catamarca y el noroeste de Mendoza, observarán temperaturas máximas inferiores a 10°C.

Perspectiva Climática del 11 al 17 de Octubre de 2012  
Precipitación Acumulada (mm)

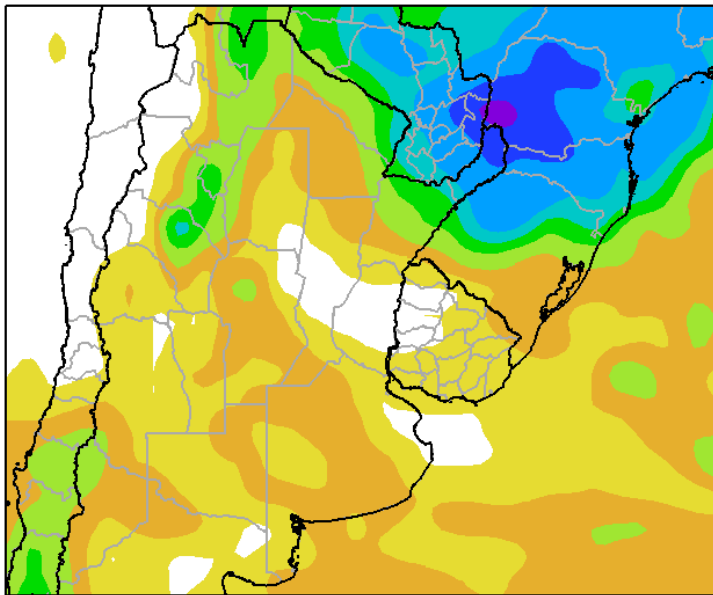


Hacia el final de la primera etapa de la perspectiva, comenzará el pasaje de un frente de Pampero que producirá precipitaciones de variada intensidad.

- El este del NOA, el oeste del Paraguay, el oeste de la Región del Chaco, el este de Cuyo, el norte y el oeste de la Región Pampeana, el centro de la Mesopotamia y el oeste y el centro del Uruguay observarán precipitaciones abundantes (25 a 75 mm), con posibles focos de tormentas severas.
- El oeste del NOA, gran parte de Cuyo, este del Paraguay, el este de la Región del Chaco, el norte y el sur de la Mesopotamia, el sudeste de la Región Pampeana y el este del Uruguay recibirán precipitaciones moderadas a escasas (menos de 25 mm).

**PERSPECTIVA AGROCLIMÁTICA DEL 18 AL 24 DE OCTUBRE DE 2012:**  
**PRECIPITACIONES EN EL NORTE DEL ÁREA AGRÍCOLA, Y MARCADO CAMBIO DE TEMPERATURA**

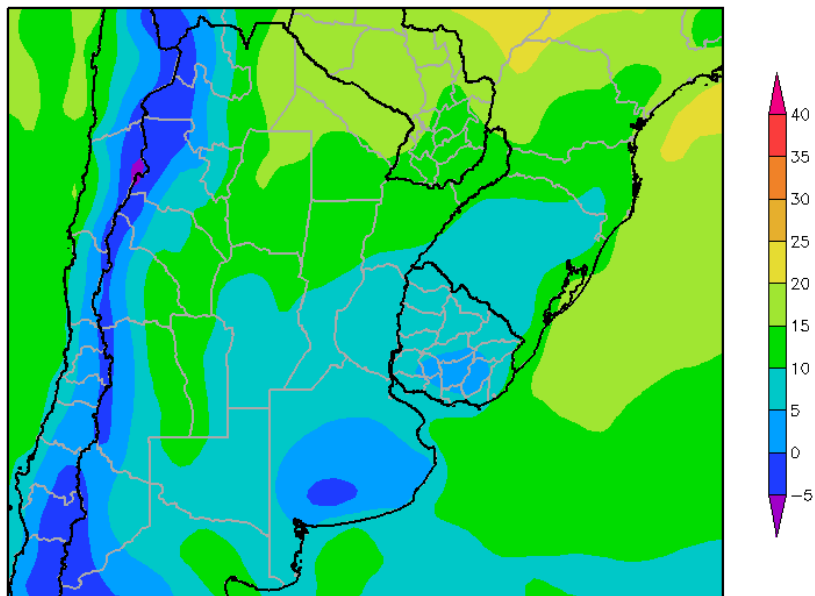
Perspectiva Climática del 18 al 24 de Octubre de 2012  
Precipitación Acumulada (mm)



Al comienzo de la segunda etapa de la perspectiva, se completará el paso del frente de tormenta. Las precipitaciones mostrarán una distribución, con valores abundantes, sobre algunas zonas, y escasos, sobre otras.

- La mayor parte del NOA; la Mesopotamia, la mayor parte de la Región del Chaco, el este y el centro del NOA; la mayor parte de la Región Pampeana, la mayor parte del sur del Brasil y la mayor parte del Uruguay, observará precipitaciones moderadas a muy abundantes (10 a 75 mm).
- El resto del área agrícola registrará precipitaciones escasas (menos de 10 mm).

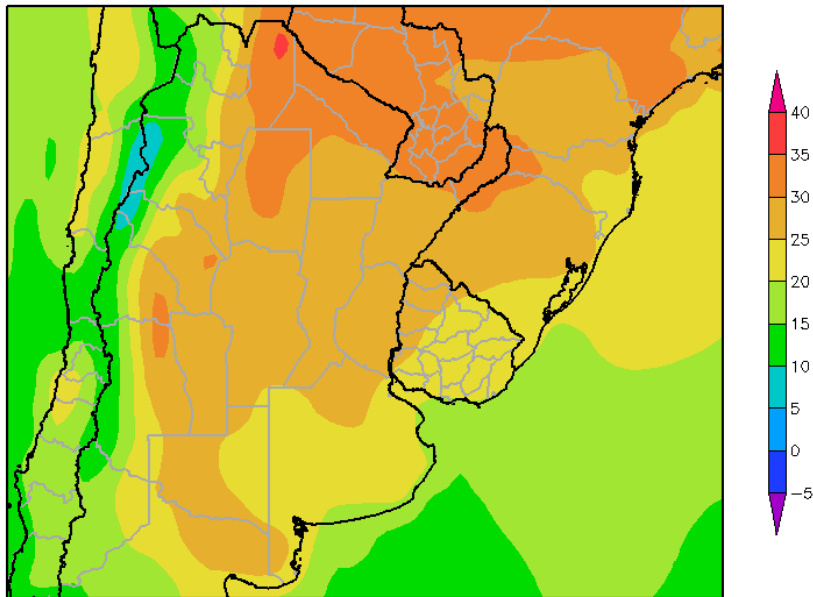
Perspectiva Climática del 18 al 24 de Octubre de 2012  
Temperatura Mínima (Grados Centígrados)



Junto con el frente de producirá la entrada de vientos fríos que provocarán temperaturas inferiores a lo normal, en la mayor parte del área agrícola, con riesgo de heladas en su porción sur.

- El este del Paraguay, Mato Grosso do Sul, Sao Paulo y la mayor parte de Paraná, observará temperaturas mínimas superiores a 15°C.
- La mayor parte del Paraguay, la mayor parte de Santa Catarina, de Paraná, el norte de Río Grande do Sul, el este del NOA, la Región del Chaco, el norte de la Mesopotamia, el centro de Cuyo, la mayor parte de Córdoba, de Santa Fe y el oeste de La Pampa, observará temperaturas mínimas entre 10 y 15°C.
- El centro del NOA, la mayor parte de Cuyo, la mayor parte de la Región Pampeana, el sur de Corrientes, la mayor parte de Río Grande do Sul y la mayor parte del Uruguay, observará temperaturas mínimas entre 5 y 10°C.
- El centro oeste del NOA; el oeste de Cuyo, el sur de Buenos Aires, y el centro sur del Uruguay observará temperaturas mínimas entre 0 y 5°C, con riesgo de heladas localizadas...
- El oeste del NOA, el extremo oeste de Cuyo y las serranías de Buenos Aires, registrarán mínimas inferiores a 0°C, con heladas generales.

Perspectiva Climática del 18 al 24 de Octubre de 2012  
Temperatura Maxima (Grados Centigrados)



Posteriormente, retornarán los vientos del norte, incrementando la temperatura por encima de los valores normales para la época.

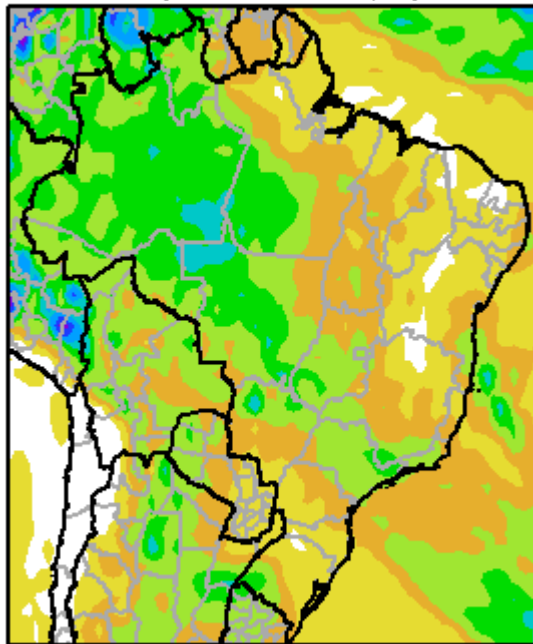
- El norte del Paraguay, el este de Mato Grosso do Sul, el oeste de Sao Paulo, el norte de Paraná y el nordeste de Salta, experimentarán temperaturas máximas superiores a 35°C.
- El este de Salta, la Región del Chaco, el norte de Santiago del Estero, el norte de Santa Fe, el norte de Misiones, el noroeste de Corrientes y el norte del sur del Brasil, observarán máximas entre 30 y 35°C.
- El este del NOA, el este de Cuyo, la mayor parte de la Mesopotamia, la mayor parte de Santa Fe, de Entre Ríos, de Córdoba, el oeste de La Pampa, el sur del Paraguay, la mayor parte de Río Grande do Sul, el oeste de Santa Catarina, el este de Paraná, y el noroeste del Uruguay, observarán máximas entre 25 y 30°C.
- El centro este del NOA, el centro de Cuyo, la mayor parte de Buenos Aires, el sur de Santa Fe, el centro oeste de Córdoba, el sur de Entre Ríos, el este de La Pampa, la mayor parte de Buenos Aires, el este del Uruguay, el este de Santa Catarina y el sudeste de Paraná, observarán máximas entre 20 y 25°C.
- El centro oeste del NOA, el oeste de Cuyo, el sudeste de Buenos Aires y el sudeste del Uruguay, observarán temperaturas mínimas entre 15 y 20°C.
- El oeste del NOA y el extremo oeste de Cuyo, observarán temperaturas mínimas inferiores a 15°C.



**PERSPECTIVA AGROCLIMÁTICA PARA EL BRASIL DEL 11 AL 17 DE OCTUBRE DE 2012:**

**PRECIPITACIONES DE VARIADA INTENSIDAD Y CALOR**

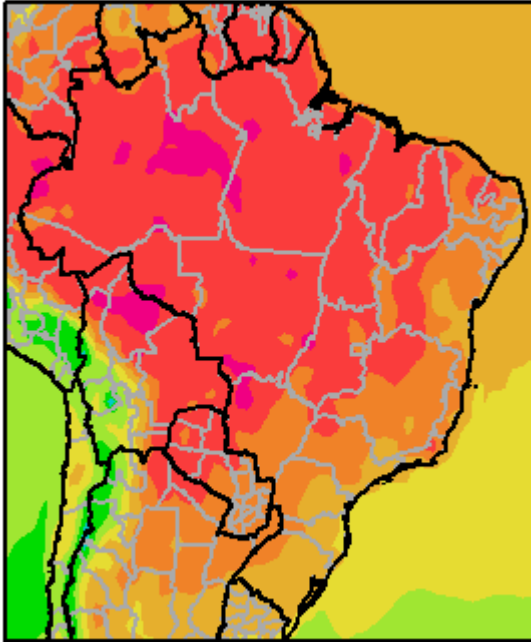
Perspectiva Climática del 11 al 17 de Octubre de 2012  
Precipitación Acumulada (mm)



La perspectiva comenzará con precipitaciones de variada intensidad que abarcarán la mayor parte del área agrícola del Brasil. Las precipitaciones muy abundantes se concentrarán sobre el noroeste y el centro del país, mientras que el resto del área agrícola observará precipitaciones escasas a nulas.

- El nordeste de la Región, la mayor parte de Mato Grosso, de Sao Paulo, el norte de Mato Grosso do Sul, el sur de Goias, el sur de Mina Gerais y el sudoeste de Río grande do Sul, observará precipitaciones abundantes a muy abundantes( 50 a 70 mm)
- Los Estados de Tocantins, Maranhao, Piauí, Bahía, Mina Gerais, Paraná, Santa Catarina y la mayor parte de Río Grande do Sul, observarán precipitaciones moderadas a escasas ( 10 a 25 mm).
- El resto del área agrícola, observará precipitaciones escasas a nulas (menos de 10 mm).

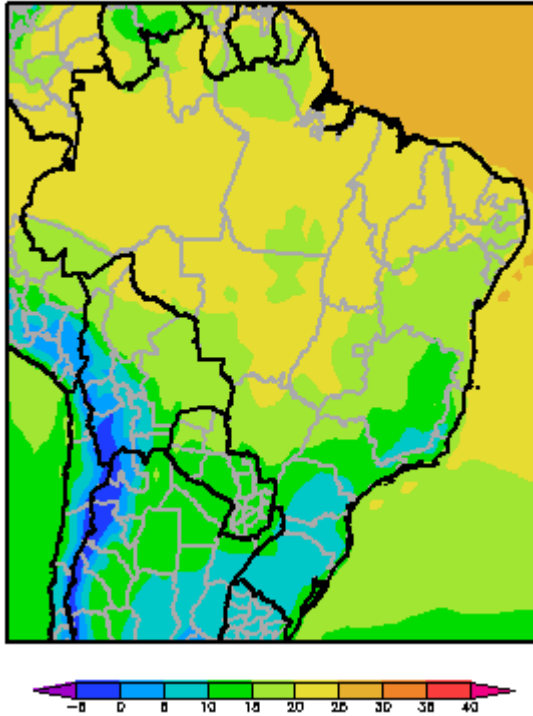
**Perspectiva Climática del 11 al 17 de Octubre de 2012**  
**Temperatura Máxima (Grados Centígrados)**



Paralelamente, los vientos del norte/nordeste harán sentir su influencia sobre la mayor parte del área agrícola del Brasil, que aportarán abundante humedad atmosférica y nubosidad, manteniendo temperaturas máximas superiores a lo normal:

- La mayor parte del país, observará temperaturas máximas superiores a 35°C, con un varios focos de valores superiores a 40°C
- La mayor parte de los Estados de Bahía, de Mina Gerais, de Sao Paulo, de Mato Grosso do Sul, el oeste de Santa Catarina, el oeste de Paraná, y el oeste de Río Grande do Sul, observarán temperaturas máximas entre 30 y 35°C.
- El sudeste de Bahía, el sur de Mina Gerais, el este de So Paulo, la mayor parte de Santa Catarina y la mayor parte de Río Grande do Sul observarán temperaturas máximas inferiores a 30°C.

**Perspectiva Climática del 11 al 17 de Octubre de 2012  
Temperatura Mínima (Grados Centígrados)**



A mediados de la perspectiva, la mayor parte del área agrícola brasilera recibirá vientos del sector sur/sudeste que moderarán temporalmente la temperatura, provocando un marcado descenso térmico en las zonas altas de Santa Catarina y Río Grande do Sul, pero sin afectar mayormente al grueso del área agrícola del Brasil.

- La mayor parte de los Estados del Brasil, observará mínimas superiores a 20°C...
- La mayor parte de Mato Grosso do Sul, de Bahía, el oeste de Mina Gerais, de Bahía y el sur de Mato Grosso do Sul, observarán temperaturas máximas entre 15 y 20°C.
- El sur de Bahía, el este de Mina Gerais, el sudeste de Paraná, la mayor parte de Santa Catarina y el norte de Río Grande do Sul, observarán temperaturas máximas entre 10 y 15°C.
- El sur de Rio Grande do Sul, observarán temperaturas mínimas inferiores a 10°C.